

Attuazione dell'articolo 11 della legge 24 giugno 2009, n.77

MICROZONAZIONE SISMICA

Carta delle Sezioni geotecniche

scala x 1:5.000

scala y 1:2.500

Regione Toscana





Comune di Castel Focognano







Regione Toscana	Soggetto realizzatore Progeo Associati Referente e coordinatore attività: Geol. Massimiliano Rossi Geol. Fabio Poggi Collaboratori: Geol. Gabriele Menchetti Geol. Andrea Martini	Data Novembre 2022
--------------------	--	-----------------------

Legenda



Terreni di copertura

-  Terreni contenenti resti di attività antropica
-  Ghiaie limose, miscela di ghiaia, sabbia e limo
-  Sabbie pulite e ben assortite, sabbie ghiaiose
-  Sabbie limose, miscela di sabbia e limo


Substrato geologico

-  Lapideo stratificato fratturato o alterato
-  Lapideo, stratificato
-  Alternanza di litotipi, stratificato fratturato o alterato
-  Alternanza di litotipi, stratificato

Instabilità di versante

-  scorrimento ; quiescente
-  non definita ; quiescente

Elementi lineari

-  Faglia diretta non attiva ; certa

Indagini puntuali e lineari

-  L10
-  P37

